



ROZHODNUTIE

Okresný úrad Námestovo, pozemkový a lesný odbor (ďalej len „správny orgán“) ako príslušný orgán v zmysle § 5 ods. 4 zákona č. 330/1991 Zb. o pozemkových úpravách, usporiadaní pozemkového vlastníctva, pozemkových úradoch, pozemkovom fonde a pozemkových spoločenstvách v znení neskorších predpisov, v súlade s § 46 z. č. 71/1967 Zb. o správnom konaní v znení neskorších predpisov rozhodol

t a k t o :

podľa § 10 ods. 6 zákona č. 330/1991 Zb o pozemkových úpravách, usporiadaní pozemkového vlastníctva, pozemkových úradoch, pozemkovom fonde a o pozemkových spoločenstvách v znení neskorších predpisov (ďalej len „zákon o pozemkových úpravách“)

s c h v a ľ u j e

všeobecné zásady funkčného usporiadania územia v obvode projektu jednoduchých pozemkových (ďalej len „JPÚ“) úprav v katastrálnom území Novot', lokalita Pjontkovky 1, ktoré tvoria prílohu tohto rozhodnutia, zhotoviteľom ktorých je Jozef Brandys, Geodetické práce, ul. Cyrila a Metoda 329/6, 029 01 Námestovo, IČO: 17808405, ako súčasť úvodných podkladov projektu jednoduchých pozemkových úprav v katastrálnom území Novot', lokalita Pjontkovky 1.

O d ô v o d n e n i e

Dňa 04.03.2022 bola na Okresný úrad Námestovo, pozemkový a lesný odbor doručená žiadosť o začatie pozemkových úprav, ktorú podala Obec Novot', 029 55 Novot' 285, IČO: 00 314 692 v zastúpení vtedajším starostom obce Mgr. Radoslavom Kozákom. Návrh na povolenie jednoduchých pozemkových úprav bol podaný z dôvodu § 2 ods. 1 písm. h) zákona, je to potrebné na usporiadanie pozemkov vzhľadom na ich budúce použitie na iné účely ako je hospodárenie na pôde. V zmysle § 8b zákona je na vykonanie pozemkových úprav navrhnutá forma jednoduchých pozemkových úprav so zjednodušenou dokumentáciou, pričom sa navrhuje riešiť len časť katastrálneho územia Novot', konkrétne lokalita Pjontkovky 1. Vo svojej žiadosti navrhovateľ uviedol, že dôvodom návrhu na vykonanie jednoduchých pozemkových úprav sú iné dôvody ako je hospodárenie na pôde.

Dňom podania žiadosti začalo podľa § 18 zákona č. 71/1967 Zb. o správnom konaní v znení neskorších predpisov (ďalej len „správny poriadok“) konanie o pozemkových úpravách. Po preskúmaní žiadosti správny orgán v zmysle § 7 ods. 2 zákona prostredníctvom verejnej vyhlášky nariadil konanie o začatí JPÚ pod č. OU-NO-PLO1-2023/001278 dňa 06.03.2023 (ďalej len „prípravné konanie“).

Cieľom vypracovania projektu JPÚ je racionálne priestorové usporiadanie pozemkového vlastníctva v katastrálnom území Novot', lokalita Pjontkovky 1 a ostatného nehnuteľného poľnohospodárskeho majetku s ním spojeného vykonávaného vo verejnom záujme v súlade s požiadavkami a podmienkami ochrany životného prostredia a tvorby územného systému ekologickej stability, funkciami poľnohospodárskej krajiny a prevádzkovo-ekonomickými hľadiskami moderného poľnohospodárstva a podpory rozvoja vidieka.

V súlade s nariadením správny orgán zabezpečil rokovania s obcou a s Okresným úradom Námestovo, katastrálnym odborom. Okrem toho správny orgán obstaral vyjadrenia dotknutých orgánov štátnej správy a organizácií k vykonaniu jednoduchých pozemkových úprav.

Na základe výsledkov prípravného konania správny orgán rozhodnutím č. OU-NO-PLO1-2023/001278-022 zo dňa 25.07.2023, právoplatným dňa 25.08.2023 povolil podľa § 8 ods. 1 zákona pozemkové úpravy formou JPÚ v k. ú. Novot', lokalita Pjontkovky 1. Po právoplatnosti rozhodnutia o povolení pozemkových úprav začal správny orgán v Námestove práce na úvodných podkladoch.

Cieľom vypracovania úvodných pokladov bolo zostavenie registra pôvodného stavu a vypracovanie všeobecných zásad funkčného usporiadania územia (ďalej len „VZFÚ“) v obvode JPÚ v k. ú. Novot', lokalita Pjontkovky 1. Pri spracovaní VZFÚ boli zhotoviteľom a správnym orgánom využité najmä tieto podklady: operát obvodu PJPÚ, účelové mapovanie polohopisu v obvode PJPÚ, účelové mapovanie výškopisu v obvode PJPÚ, údaje registra pôvodného stavu, územný plán obce a iné odborné podklady, vyjadrenia zainteresovaných organizácií a terénny prieskum na doplnenie a spresnenie podkladov.

V súlade s § 9 ods. 12 zákona správny orgán predložil na prerokovanie združeniu účastníkov, obci a dotknutým orgánom na prerokovanie návrh VZFÚ v k. ú. Novot', lokalita Pjontkovky 1.

Úvodné podklady boli doručené združeniu účastníkov JPÚ a účastníci JPÚ boli vyzvaní, aby sa k návrhu vyjadrili. Zároveň správny orgán podľa § 10 ods. 5 zákona o pozemkových úpravách oznámil dotknutým orgánom štátnej správy, že sa prerokujú VZFÚ a vyzval ich, aby oznámili svoje stanoviská v lehote do 30 dní. Návrh VZFÚ v k. ú. Novot', lokalita Pjontkovky 1 bol zverejnený na úradnej tabuli Obce Novot' od 30.07.2024 do 29.08.2024. Účastníci konania mohli podať proti údajom uvedeným vo VZFÚ písomné námietky v lehote do 30 dní odo dňa doručenia alebo zverejnenia. K návrhu všeobecných

zásad funkčného usporiadania územia v obvode projektu JPÚ boli v uvedenej lehote podané 3 písomné vyjadrenie a 2 námietky.

Námietky boli v súlade s § 10 ods. 6 zákona prerokované dňa 16.09.2024 so Združením účastníkov pozemkových úprav, zhotoviteľom a za prítomnosti namietajúcich. Z prerokovania námietky k návrhu VZFÚ v obvode projektu JPU v. k. Novot', lokalita Pjontkovky 1 správny orgán vyhotovil zápisnicu pod č. OU-NO-PLO1-2024/001399-106 zo dňa 16.09.2024. Zhotoviteľ zapracoval výsledky prerokovania námietok do VZFÚ a odovzdal ich dňa 14.03.2025 na správny orgán na schválenie.


Vzhľadom na to, že VZFÚ sú spracované v súlade so zákonom o pozemkových úpravách a príslušnými právnymi predpismi a metodickým návodom na vykonávanie geodetických činností pre projekt pozemkových úprav, Okresný úrad Námestovo, pozemkový a lesný odbor tieto schválil.

V zmysle § 10 ods. 6 zákona sa toto rozhodnutie doručuje verejnou vyhláškou, v súlade s § 26 ods. 2 zákona č. 71/1967 Zb. o správnom konaní tak, že sa vyvesí na úradnej tabuli správneho orgánu, webovom sídle správneho orgánu (www.minv.sk) a na dočasnej úradnej tabuli správneho orgánu v obci Novot' po dobu 15 dní. Posledný deň tejto lehoty je dňom doručenia.

Poučenie:

Proti tomuto rozhodnutiu možno podať odvolanie na Okresnom úrade Námestovo, pozemkový a lesný odbor v lehote do 15 dní odo dňa jeho doručenia. Rozhodnutie je preskúmateľné súdom po vyčerpaní riadneho opravného prostriedku a po nadobudnutí právoplatnosti.




Ing. Anna Laššáková
vedúca odboru

Prílohy:

Všeobecné zásady funkčného usporiadania územia

Doručí sa:

Účastníkom konania JPU Novot', lokalita Pjontkovky 1 – verejnou vyhláškou

PROJEKT JEDNODUCHÝCH POZEMKOVÝCH ÚPRAV

kat. úz.: Novot'
lokalita Pjontkovky

Ucelená časť projektu.

- A. Úvodné podklady projektu jednoduchých pozemkových úprav
- A.3. Návrh všeobecných zásad funkčného usporiadania územia

Technická správa
Grafická časť VZFUÚ

Obsah elaborátu

1. Všeobecné údaje.
2. Úvodné údaje a súčasný stav územia.
 - 2.1. Všeobecné údaje
 - 2.2. Prevzaté podklady .
 - 2.3. Charakteristika územia.
 - 2.4. Klimatické, prírodné a vodohospodárske pomery a súčasný stav krajiny.
 - 2.5. Hospodársky stav územia.
 - 2.6. Obmedzujúce faktory a ochranné pásma v obvode projektu.
 - 2.7. Protierózne opatrenia a ochrana životného prostredia.
 - 2.8. Chránené územia podľa osobitných predpisov.
3. Návrh funkčného využitia územia (vrátane návrhu spoločných a verejných zariadení a opatrení)
 - 3.1. Základná charakteristika
 - 3.2. Pôdno ochranné a protierózne opatrenia.
 - 3.3. Vodohospodárske zariadenia a opatrenia
 - 3.4. Inžinierske siete a ochranné pásma a ich vplyv na využívanie pozemkov v novom stave.
 - 3.5. Návrh verejných zariadení a opatrení (VZO) v obvode JPÚ.
 - 3.6. Návrh plôch funkčného využitia územia
 - 3.7. Príspevok pre miestne komunikácie v obvode JPÚ.
4. Grafická časť VZFUÚ
 - príloha č. 1 - Mapa súčasného stavu
 - príloha č. 2 - Mapa návrhov VZFUÚ

Technická správa.

1. Všeobecné údaje:

Názov etapy: **Všeobecné zásady funkčného usporiadania územia v obvode projektu pozemkových úprav Novot' lokalita Pjontkovky**

Údaje o lokalite:

Kraj : Žilinský
Okres : Námestovo
Obec : Novot'
Katastrálne územie : Novot'
Lokalita: : Pjontkovky

Technické údaje:

Súradnicový systém: S-JTSK
Výškový systém : BpV

Objednávateľ:
Obec Novot'
Novot' 285
029 55 Novot'

Zhotoviteľ:
Jozef Brandys - Geodetické práce
Veterná 157/2
029 01 Námestovo

2. Úvodné údaje a súčasný stav územia.

2.1. Všeobecné údaje

Na základe rozhodnutia OU Námestovo, pozemkového a lesného odboru č. OU-NO-PLO1-2023/001278-022 o povolení, začali práce na diele „**Projekt jednoduchých pozemkových úprav Novot' - lokalita Pjontkovky**“ z dôvodu potreby usporiadať pozemky vzhľadom na ich budúce použitie, na iné účely ako je hospodárenie na pôde (§2 ods. 1 písm. h) zákona č. 330/1991 Zb.).

Všeobecné zásady funkčného usporiadania územia (VZFUÚ) definujú plochy v obvode projektu pozemkových úprav z hľadiska ich nového priestorového usporiadania, funkčného určenia, vytvárajú komunikačnú, vodohospodársku a ekologickú kostru a sú východiskom pri spracovaní zásad umiestnenia nových pozemkov ako aj plánu verejných a spoločných zariadení a opatrení. Vo VZFUÚ sa najviac prejavuje verejnoprávny význam projektu pozemkových úprav, keďže charakter riešených problémov presahuje možnosti súkromných iniciatív.

Keďže cieľom projektu JPÚ Novot' lokality Pjontkovky, je vytvorenie plôch pre výstavbu v súlade s platným územným plánom obce, hlavným cieľom všeobecných zásad funkčného usporiadania územia v obvode projektu JPÚ je rozčlenenie územia na plochy určené na výstavbu a plochy príslušnej infraštruktúry, t.j. najmä komunikácií a ďalších verejných plôch.

Dokumentácia všeobecných zásad funkčného usporiadania územia v obvode projektu jednoduchých pozemkových úprav Novot' lokality Pjontkovky, predstavuje podklad pre ďalšie etapy projektu – najmä zásady pre umiestnenie pozemkov a plán verejných a spoločných zariadení.

V rámci VZFUÚ sú rozdelené všetky plochy na:

- plochy určené na projektovanie nových pozemkov (prejdú do vlastníctva vlastníkov pôvodných pozemkov)
- verejné zariadenia a opatrenia – slúžia vlastníkom na prístup k pozemkom, organizáciám regionálnej samosprávy, obci Novot' a správcovi majetku štátu (miestne komunikácie, cyklotrasy, chránené územia, vodohospodárske zariadenia, vodné toky a pod.)

2.2. Prevzaté podklady.

Podkladom pre vypracovanie všeobecných zásad funkčného usporiadania územia v obvode projektu jednoduchých pozemkových úprav boli doteraz spracované etapy na diele JPÚ Novot' lokality Pjontkovky, záväzné podklady územnoplánovacej dokumentácie a vyjadrenia dotknutých organizácií pre riešené územie:

- operát obvodu JPÚ Novot' lokality Pjontkovky
- operát účelového mapovania polohopisu a výškopisu v obvode projektu pozemkových úprav
- operát registra pôvodného stavu (RPS)
- územný plán obce Novot' (<https://www.novot.sk/samosprava/uzemny-plan/>)
- vyjadrenia dotknutých orgánov v prípravnom konaní

Pri spracovávaní všeobecných zásad funkčného usporiadania územia v obvode pozemkových úprav sa úzko spolupracovalo so združením účastníkov pozemkových úprav prostredníctvom jeho predstavenstva a zástupcami obce Novot'.

2.3. Charakteristika územia.

Administratívno – správne územie obce Novot' patri do regiónu Horná Orava: je to hornaté územie na severozápade Slovenskej republiky v pohorí Západné Karpaty. Má rozlohu 3798 ha. Najnižšie položené miesto je na vodnom toku Mútňanka (708 m n. m.), najvyšší vrch Veľký kopec (1086 m n. m.). Administratívno – správne územie obce Novot' tvorí katastrálne územie Novot'

Katastrálne územie Novot' zo západu vymedzuje štátna hranica s Poľskou republikou, zo severu a severovýchodu kataster obce Mútne, z juhovýchodu kataster obce Krušetnica a z juhu až juhozápadu kataster obce Zákamenné

Územie navrhované pre vykonanie jednoduchých pozemkových úprav sa nachádza na severnej časti katastrálneho územia Novot' a nadväzuje na zastavanú časť intravilánu obce

2.4. Klimatické, prírodné a vodohospodárske pomery a súčasný stav krajiny.

Podľa Atlasu podnebia sa územie katastra nachádza v klimatickej oblasti - oblasť chladná, okrsok mierne chladný, veľmi vlhký s júlovou teplotou 12 - 15 stupňov.

Pôdnymi typmi sú najmä hnedé pôdy a hnedé pôdy zglejené, glejové a plytké na flyšových sedimentoch. Pôdne druhy sú prevažne hlinité, ílovito-hlinité, stredné ťažké až ľahké, stredne až slabo skeletnaté.

Celé územie patri do povodia rieky Biela Orava, pripájajúcej sa do rieky Orava a celkovo do rieky Váh. Viaceré vodné toky pramenia na území katastra a pripájajú sa do Klinianky, Tisonovky, Menzdrovky, Mútňanky a následne do Bielej Oravy. Riečna sieť je hustá i keď potoky nemajú veľkú vodnosť, niektoré prítoky sú len občasné. Toky majú flyšový charakter s hlboko zarezanými korytami do mäkkého podlažia. Stredom záujmového

územia preteká vodný tok Klinianka - hydrologické číslo 4-21-03-017, VH identifikátor č. 10876.

2.5. Hospodársky stav územia

Riešená lokalita v súčasnosti predstavuje poľnohospodársku krajinu na okraji urbanizovanú.

2.6. Obmedzujúce faktory a ochranné pásma v obvode projektu.

Obvod JPÚ Novot' lokalita Pjontkovky, úzko nadväzuje na už zastavaný intravilán obce Novot'. V lokalite existujú viaceré obmedzujúce prvky:

- inžinierske siete s ochrannými pásmami vo vlastníctve viacerých správcov:
 - verejný vodovod - prípojky k existujúcim stavebným objektom
 - elektrické vedenia NN
 - elektrické vedenia VN
 - verejná kanalizácia
- pobrežné porasty vodného toku Klinianka

2.7. Protierózne opatrenia na ochranu životného prostredia

Protierózne opatrenia a ani opatrenia na ochranu životného prostredia sa v obvode JPÚ Novot' lokality Pjontkovky, nenachádzajú.

2.8. Chránené územia podľa osobitných predpisov

Z hľadiska ochrany prírody a krajiny sa predmetná lokalita nachádza v 2 stupni územnej ochrany (D- zóna CHKO Horná Orava) ustanovená vyhláškou MŽP SR 420/2003. V zmysle smernice Rady EÚ o vtácoch na dotknutom území sa rozprestiera Chránené vtáčie územie (CHVU) Horná Orava (SKCHVU008) vyhlásené vyhláškou MŽP SR č. 173/2005 Z. z.

3. Návrh funkčného využitia územia (vrátane návrhu spoločných a verejných opatrení)

3.1. Základná charakteristika

Platný územný plán mesta Novot' rozdeľuje zastavané územie obce Novot' na jednotlivé regulované priestory - obvody. Obvod projektu JPÚ Novot' lokalita Pjontkovky je zahrnutá v regulovanom priestore - OU.06 - obytné územie a Š - športové plochy. V projekte sa zachovávajú už existujúce objekty aj existujúce inžinierske siete a ich ochranné pásma.

Tomuto účelu je prispôsobená sieť komunikácii aj celkové priestorové riešenie jednotlivých lokalít.

3.2. Pôdno ochranné, ekologické a protierózne opatrenia.

V obvode JPÚ sa žiadne opatrenia na ochranu životného prostredia nenachádzajú a ani sa nenavrhujú. Pri ekologických a protieróznych opatreniach je nutné postupovať v zmysle platného územného plánu obce Novot'. Pri budúcej výstavbe je nutné dodržať všeobecné platné vyjadrenia a pripomienky orgánov ochrany prírody.

3.3. Chránené územia podľa osobitných predpisov

Celý obvod projektu sa nachádza 2. stupni územnej ochrany (D- zóna CHKO Horná Orava) podľa zákona o ochrane prírody a krajiny. V zmysle smernice Rady EÚ o vtácoch sa na dotknutom území sa rozprestiera Chránené vtáčie územie (CHVU) Horná Orava (SKCHVU008) vyhlásené vyhláškou MŽP SR č. 173/2005 Z. z. Tieto územia sa ponechávajú v novom stave v nezmenenom stave.

3.4. Inžinierske siete a ochranné pásma a ich vplyv na využívanie pozemkov v novom stave.

V obvode projektu sa nachádza viaceré inžinierskych sietí a ochranných pasiem, ktoré sa súčasnosti neplánujú premiestňovať ani meniť a je nutné ich rešpektovať.

Obmedzujúci charakter na využívanie pozemkov majú ochranné pásma, existujúce inžinierske objekty a inžinierske siete a ich ochranné pásma a to nasledovné:

- elektrické vedenie VN 22kV vzdušne, ochranné pásmo 10 m na obe strany vedenia od krajného vodiča
- elektrické vedenia NN, ochranné pásmo 1m na obe strany vedenia
- verejná kanalizácia, ochranné pásmo 1,8 m od osi po oboch stranách vo vodorovnej vzdialenosti
- vodný tok - potok Klinianka, ochranné pásmo 5 m od brehovej čiary

Pri navrhovaní nových pozemkov je nutné tieto rešpektovať a nové pozemky navrhovať tak , aby vecné bremená existujúcich sietí a ochranné pásma čo najmenej zasahovali do budúcej plánovanej výstavby a tvar pozemkov určovať tak, aby sa na pozemku mohla realizovať výstavba.

3.5. Návrh verejných zariadení a opatrení (VZO) v obvode JPÚ.

3.5.1 Verejne zariadenia a opatrenia, vodný tok a ihrisko.

V obvode projektu sa nachádza potok Klinianka s pobrežnými porastmi označené ako VZ-1. Koryto potoka je vo vlastníctve SR - SVP, š.p., Bratislava. Pozemky pod pobrežnými porastmi sú v doterajšom stave v súkromnom vlastníctve. Navrhuje sa vlastníctvo pozemku vodného toku aj brehových porastov do vlastníctva SR - SVP, š.p., Bratislava. Do obvodu projektu čiastočne zasahuje aj okraj ihriska. Pozemok pod ihriskom je vo vlastníctve obce a aj v novom stave sa navrhuje do vlastníctva Obce Novot'.

VZ-1	Verejnú zariadenie a opatrenie -vodný tok	1232
VZ-2	Verejnú zariadenie a opatrenie -ihrisko	833
Spolu		2065

3.5.2 Verejne zariadenia a opatrenia, miestne komunikácie, cesty k novým pozemkom.

Medzi verejnú zariadenia a opatrenia sú navrhnuté aj všetky pozemky pod miestnymi komunikáciami slúžiace pre prístup k budúcim novo navrhnutým stavebným pozemkom jednotlivých vlastníkov označené ako MK-1 až MK-5 (§ 12 ods.3 písm. f, zákona č. 330/191 Zb.). V novom stave sa tieto pozemky navrhujú do vlastníctva Obce Novot' a na

pozemky pod tieto zariadenia sa použije výmera vo vlastníctve Obce Novot' po odpočte výmery pod VZO, vodný tok a ihrisko a príspevku vlastníkov. Vlastníctvo pozemkov nadobúda Obec Novot' za náhradu. Za náhradu sa považuje vecné plnenie vo forme správy a údržby týchto zariadení po nadobudnutí vlastníctva k novým pozemkom po ukončení projektu. (§ 8d ods.5 zákona č. 330/1991 Zb.).

Parametre novo navrhovaných ciest sú: MK-1 až MK-5 sú navrhnuté v šírke 6,0 m, t.j. 5,5 m obojsmerná cesta + 0,5 m krajnica.

Navrhnutú sieť prístupových ciest je možné v projekte JPÚ Novot' rozšíriť o krátke bočné cesty, slepé uličky do dĺžky 40 m, ak vznikne ich potreba pri jednaní s jednotlivými vlastníckmi aj ich požiadavkami na umiestnenie nových pozemkov.

MK-1	Verejné zariadenie a opatrenie -miestná komunikácia	845
MK-2	Verejné zariadenie a opatrenie -miestná komunikácia	1179
MK-3	Verejné zariadenie a opatrenie -miestná komunikácia	500
MK-4	Verejné zariadenie a opatrenie -miestná komunikácia	133
MK-5	Verejné zariadenie a opatrenie -miestná komunikácia	187
Spolu		2844

3.6. Návrh plôch funkčného využitia územia.

Hlavným účelom všeobecných zásad funkčného usporiadania územia je návrh a odsúhlasenie priestorového umiestnenia verejných zariadení a opatrení (VZO) a tým rozdelenie územia na projekčné bloky.

Podrobné rozdelenie regulovaného priestoru OU.06 a Š - športové plochy a zoznam funkčných kódov v časti, kde sa vyhotovuje projekt jednoduchých pozemkových úprav je vymedzený a určený v platnom územnom pláne.

3.7. Príspevok vlastníkov pre miestne komunikácie v obvode JPÚ.

V rámci spracovania VZFUÚ sú navrhované plochy pre verejné zariadenia a opatrenia vyznačené v bode 3.5.1. a pre verejné zariadenia a opatrenia vyznačené v bode 3.5.2. - miestne komunikácie. Jednotliví vlastníci prispievajú zo svojej výmery len na miestne komunikácie určené na sprístupnenie nových pozemkov. Po sčítaní jednotlivých plôch potrebných na miestne komunikácie môžeme určiť veľkosť príspevku jednotlivých vlastníkov na tieto zariadenia

Výpočet príspevku na miestne komunikácie:

Obvod projektu JPÚ Pjontkovky	-	1 8612 m ²
- výmera na VZO bez miestnych komunikácií	-	2065 m ²
- výmera Obce Novot' po odpočte výmery pre verejnoprospešné zariadenia ktorá sa použije pod komunikácie	-	191 m ²
Výmera, z ktorej prispievajú všetci vlastníci na cesty	-	1 6356 m ²
- celková výmera pre miestne komunikácie	-	3134 m ²
- príspevok od vlastníkov po odpočte výmery obce (185 m ²)	-	2943 m ²
- percentuálne vyjadrenie (2943/16356)	-	18,0 %

prílohy: príloha č. 1 - mapa pôvodného stavu
príloha č. 2 - mapa návrhov funkčného usporiadania územia.

Elaborát vyhotovil: Ing. Peter Nečas , Jozef Brandys

11.3.2025

Overené držiteľom oprávnenia na projektovanie pozemkových
úprav podľa § 25a zákona č. 330/1991 Zb.

Projekt JPÚ Novoť

Lokalita: Pjontkovky

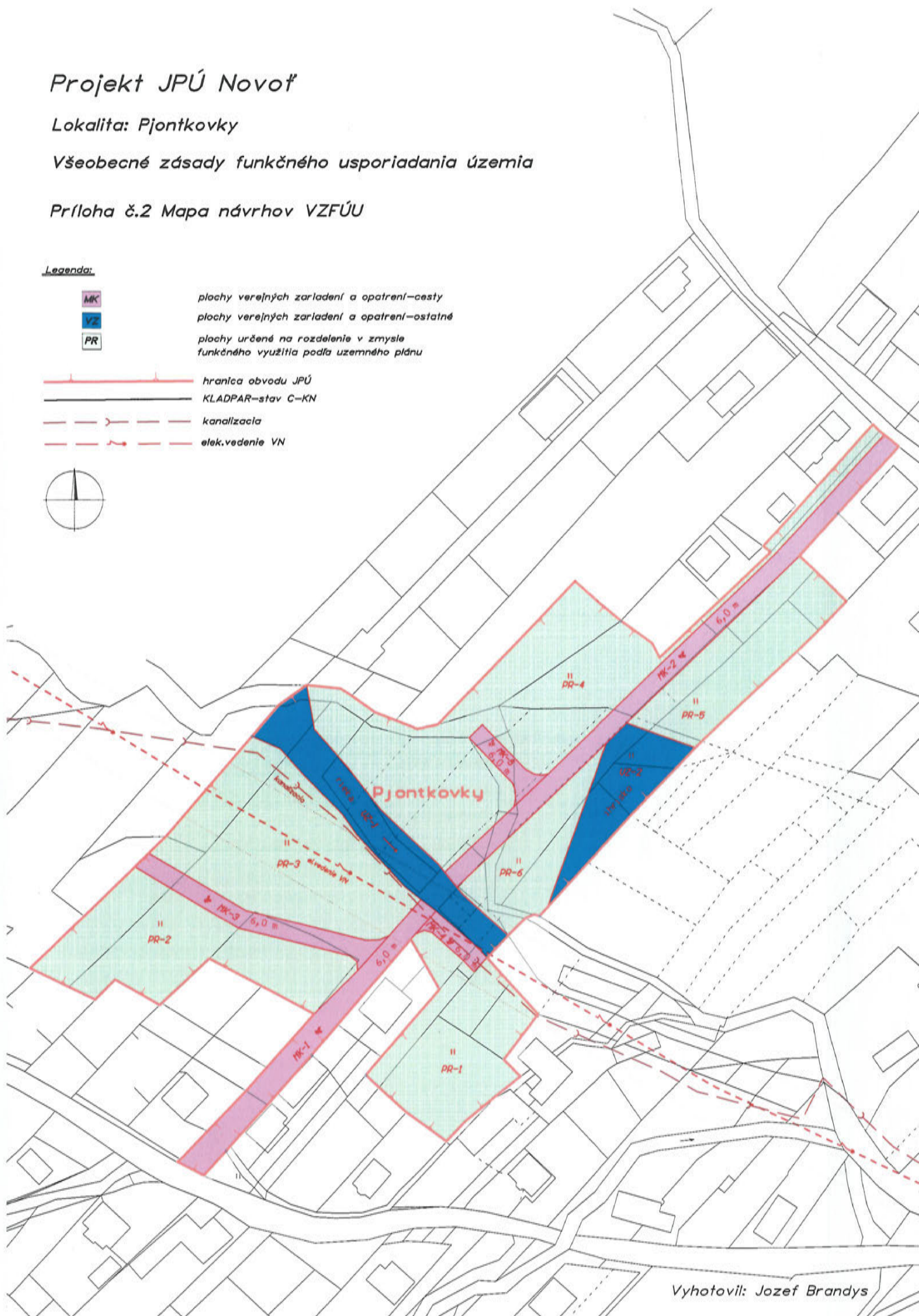
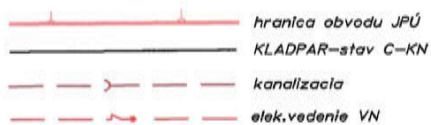
Všeobecné zásady funkčného usporiadania územia

Príloha č.2 Mapa návrhov VZFÚU

Legenda:



MK plochy verejných zariadení a opatrení—cesty
VZ plochy verejných zariadení a opatrení—ostatné
PR plochy určené na rozdelenie v zmysle funkčného využitia podľa uzemného plánu



Vyhotovil: Jozef Brandys