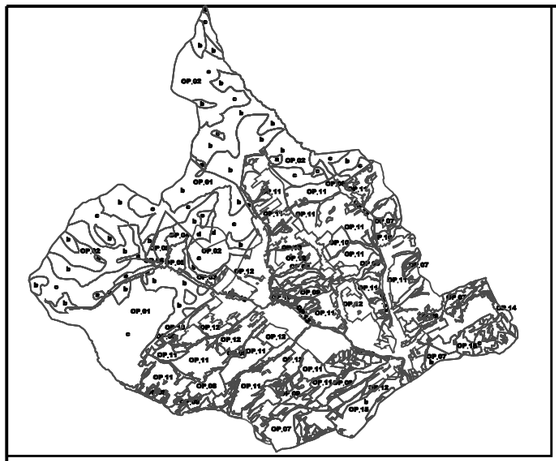

PLOCHY PRIESTOROVÝCH REGULATÍVOV V KRAJINE:

OP.01 CHVÚ Horná Orava + CHKO C zóna + R BC + les (a: biotop Pr/Nr + OL, b: Pr/Nr + HL, c: HL)
OP.02 CHVÚ Horná Orava + CHKO C zóna + Prov BK + les
(a: biotop Pr/Nr + OL, b: Pr/Nr + HL, c: HL, d: PHO vody)
OP.03 CHVÚ Horná Orava + CHKO C zóna + Prov BK + les + NDV + TTP + ložisko hornín
OP.04 CHVÚ Horná Orava + CHKO C zóna + Prov BK + NDV
OP.05 CHVÚ Horná Orava + CHKO C zóna + Prov BK + TTP
OP.06 CHVÚ Horná Orava + CHKO C zóna + Prov BK + mokrad
OP.07 CHVÚ Horná Orava + CHKO D + BK R a M + les H + NDV + TTP
OP.08 CHVÚ Horná Orava + CHKO D + les H
OP.09 CHVÚ Horná Orava + CHKO D + NDV + genofondová plocha (GP) Menzdrovka
OP.10 CHVÚ Horná Orava + CHKO D + NDV + TTP
OP.11 CHVÚ Horná Orava + CHKO D + TTP
OP.12 CHVÚ Horná Orava + CHKO D + OvP
OP.13 CHVÚ Horná Orava + CHKO D + M BK + vodné toky + brehové porasty + GP - Alúvium Klíňanky
OP.14 CHVÚ Horná Orava + CHKO C + R Bk vodné toky + brehové porasty + GP - Alúvium Múthanky
OP.15CHVÚ Horná Orava + CHKO D zóna + R BC + les (b: Pr/Nr + HL, c: HL) + NDV

(biotopy: Pr - prioritný podľa smernice ES 92/43/EHS, Nr - národný podľa vyhl. 24/2003 Z.z. )

HR.PRIECHOD:CESTNÝ
NOVOŤ (SR)
-UJSOLY (PL)

VEREJNOPROSPEŠNÉ STAVBY

1. PRE DOPRAVU:

1.1. REKONŠTRUKCIA CESTY III/2270, VRÁTANE KRIŽOVATIEK
1.2. REALIZÁCIA NOVÝCH KRIŽOVATIEK NA CESTE III/2270
1.3. REKONŠTRUKCIA EXISTUJÚCICH MIESTNYCH KOMUNIKÁCIÍ
1.4. REALIZÁCIA NAVRHOVANÝCH MIESTNYCH KOMUNIKÁCIÍ, CHODNÍKOV A PARKOVÍSK
1.5. REALIZÁCIA CYKLOTRÁS A CYKLOCHODNÍKOV

2. PRE TECHNICKÚ VYBAVENOSŤ:

2.1. REKONŠTRUKCIA A ROZŠÍRENIE ROZVODOV PITNEJ VODY A REALIZÁCIA DOTLÁČACÍCH STANÍC
2.2. REKONŠTRUKCIA VODOJEMOV
2.3. ROZŠÍRENIE A REALIZÁCIA ROZVODOV SPLAŠKOVEJ KANALIZÁCIE
2.4. ROZŠÍRENIE ROZVODOV VN A ICH ZOKRUHOVANIE
2.5. REALIZÁCIA NAVRHOVANÝCH TRANSFORMÁTOROVÝCH STANÍC (TS)
TS26 - OU.02, TS27 - VU.01, TS28 - OU.03, TS29 - OU.04
TS30 - OU.05, TS31 - OU.06, TS31 - RU.02, TS33 - RU.02
2.6. ROZŠÍRENIE ROZVODOV NN A ICH ZOKRUHOVANIE

3. PRE OBČIANSKU VYBAVENOSŤ

3.1. REALIZÁCIA ZBERNÉHO DVORA A KOMPOSTOVISKA
3.2. ROZŠÍRENIA CINTORÍNA

4. OSTATNÉ

4.1. ÚPRAVA TOKU KLIŇANKA A MEZDROVKA
4.2. VEREJNÁ ZEĽEŇ A ŠPORTOVÉ PLOCHY - DEPUTAT

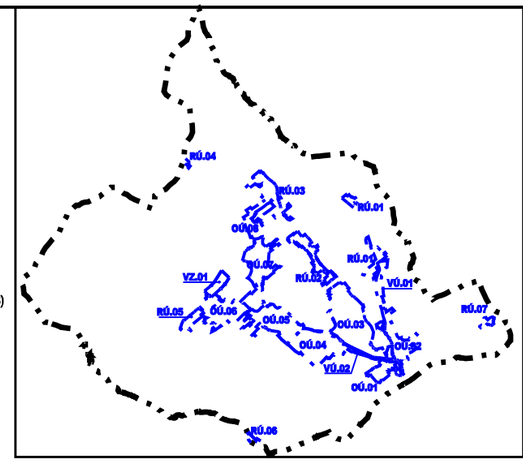

URBANISTICKÉ CELKY

OBYTNÉ ÚZEMIE

OÚ.01 - PRÍPOR
OÚ.02 - KURCINKA a NOGOVKA
OÚ.03 - PODSKLENOV VRCH
OÚ.04 - ZIMNICOVA a STRED
OÚ.05 - VYŠNÝ KONIEC a BERNARDOV GRÚŇ
OÚ.06 - PODKOPEC
OÚ.07 - JELEŇOVKA a PÁLENICE
OÚ.08 - TISOŇOVKA
OÚ.09 - DEPUTAT

VÝROBNÉ ÚZEMIE

VÚ.01 - NOGOVKA PRI AGROVEXE
VÚ.02 - KURCINKA PRI SEZ

REKREAČNÉ ÚZEMIE

RÚ.01 - MENDZROVKA
RÚ.02 - TEPLICE a HURTÁKOVKA
RÚ.03 - KOPANKA a PODEŠŤANSKA
RÚ.04 - COLNICA
RÚ.05 - POD VEĽKÝM KOPCOM
RÚ.06 - PRI VODOJEME PRE ZÁKAMENNÉ
RÚ.07 - NOVOŤSKY DUĽOV

VEREJNÁ ZEĽEŇ A ŠPORTOVÉ PLOCHY

VZ.01 - DEPUTAT

LEGENDA

VYMEDZUJÚCE JAVY

STAV | NÁVRH | VÝHĽAD

- HRANICA SLOVENSKEJ REPUBLIKY
- HRANICA KATASTRÁLNEHO ÚZEMIA OBCE
- HRANICA ZASTAVANÉHO ÚZEMIA OBCE K 1.1.1990
- HRANICA SKUTOČNE ZASTAVANÉHO ÚZEMIA OBCE
- HRANICA OCHRANNÝCH PÁSIEM VŠETKÉHO DRUHU, FARBY PODĽA JAVU
- HRANICE REGULOVANÝCH PLÔCH
- OZNAČENIE REGULOVANÝCH PLÔCH (OU 01)
- VN 22kV VEDENIE VZDUŠNÉ
- VN 22kV VEDENIE NA ZRUŠENIE
- VN 22kV VEDENIE KÁBEL ZEMNÝ
- VN 22kV VEDENIE KÁBEL ZÁVESNÝ
- TRANSFORMÁTOROVÉ STANICE STĹPOVÉ, STOŽIAROVÉ (TS)
- TRANSFORMÁTOROVÉ STANICE KIOSKOVÉ (TS)
- VODNÝ ZDROJ (VZ)
- OCHRANNÉ PÁSMO VODNÉHO ZDROJA II.STUPŇA
- VODOJEM
- PRÍVODNÉ VODOVODNÉ POTRUBIE
- AUTOMETICKÁ TLAKOVÁ STANICA (ATS)

REGULATÍVY FUNKČNÉHO VYUŽITIA ÚZEMIA

STAV | NÁVRH | VÝHĽAD

- PLOCHY S PREVAHOU BÝVANIA V NÍZKOPODLAŽNÝCH RODINNÝCH DOMOCH
- PLOCHY BÝVANIA V BYTOVÝCH DOMOCH
- PLOCHY S PREVAHOU OBČIANSKEJ VYBAVENOSTI
- PLOCHY POĽNOHOSPODÁRSKEJ VÝROBY
- PLOCHY VÝROBY,SKLADOV, ZARIADENÍ TECHN. VYBAVENOSTI
- PLOCHY S PREVAHOU REKREAČNÝCH OBJEKTOV
- PLOCHY S PREVAHOU ŠPORTU A TELOVÝCHOVY
- PLOCHY DOPRAVNÝCH ZARIADENÍ
- VODNÉ TOKY A PLOCHY
- PLOCHY CINTORÍNOV
- PLOCHY VEREJNEJ ZELENE A ŠPORTOVÉ PLOCHY S PRÍSLUŠNOU DOPRAVNOU A TECHNICKOU VYBAVENOSŤOU
- SKUPINY VEGETÁCIE ( BREHOVÝ PORAST, NELESNÁ DREVINOVÁ VEGETÁCIA )
- SVAHOVÉ DEFORMÁCIE POTENCIÁLNE
- SVAHOVÉ DEFORMÁCIE STABILIZOVANÉ
- SKLÁDKA - ODVEZENÁ (UPRAVENÁ)
- PODMÁČANÉ A MOKRAĎNE PLOCHY
- MELIORÁCIA - ODVODNENIE
- IZOPLOCHY RADÓNOVÉHO RIZIKA - NÍZKE
- IZOPLOCHY RADÓNOVÉHO RIZIKA - STREDNÉ
- LOŽISKÁ HORNÍN
- CESTA III.TRIEDY (III/2270)
- PLOCHY VEREJNÝCH PRIESTOROV S PRIORITOU AUTOMOBILOVÉHO POHYBU
- PEŠIE TRASY A VEREJNÉ PRIESTRANSTVA
- TERCHOVSKO - ORAVSKÁ CYKLOMAGISTRÁLA (038)
- CYKLOTRASY
- TURISTICKÝ CHODNÍK

OCHRANA PRÍRODY A ÚSES

- CHKO HORNÁ ORAVA - ZÓNA C
- CHKO HORNÁ ORAVA - ZÓNA D
- PROVINCIONÁLNY BIOKORIDOR ORAVSKÉ BESKYDY
- REGIONÁLNE BIOCENTRUM
- REGIONÁLNY BIOKORIDOR
- BIOKORIDOR MIESTNY
- GP GENOFONDOVÁ PLOCHA - MENDZROVKA

PLOCHY PRIESTOROVÝCH REGULATÍVOV

- OP-01 PLOCHY PRIESTOROVÝCH REGULATÍVOV V KRAJINE
- OU.1L PLOCHY PRIESTOROVÝCH REGULATÍVOV V ZASTAVANOM ÚZEMÍ

VEREJNEPROSPEŠNÉ STAVBY

- 2.1 OZNAČENIE VEREJNOPROSPEŠNÝCH STAVIEB

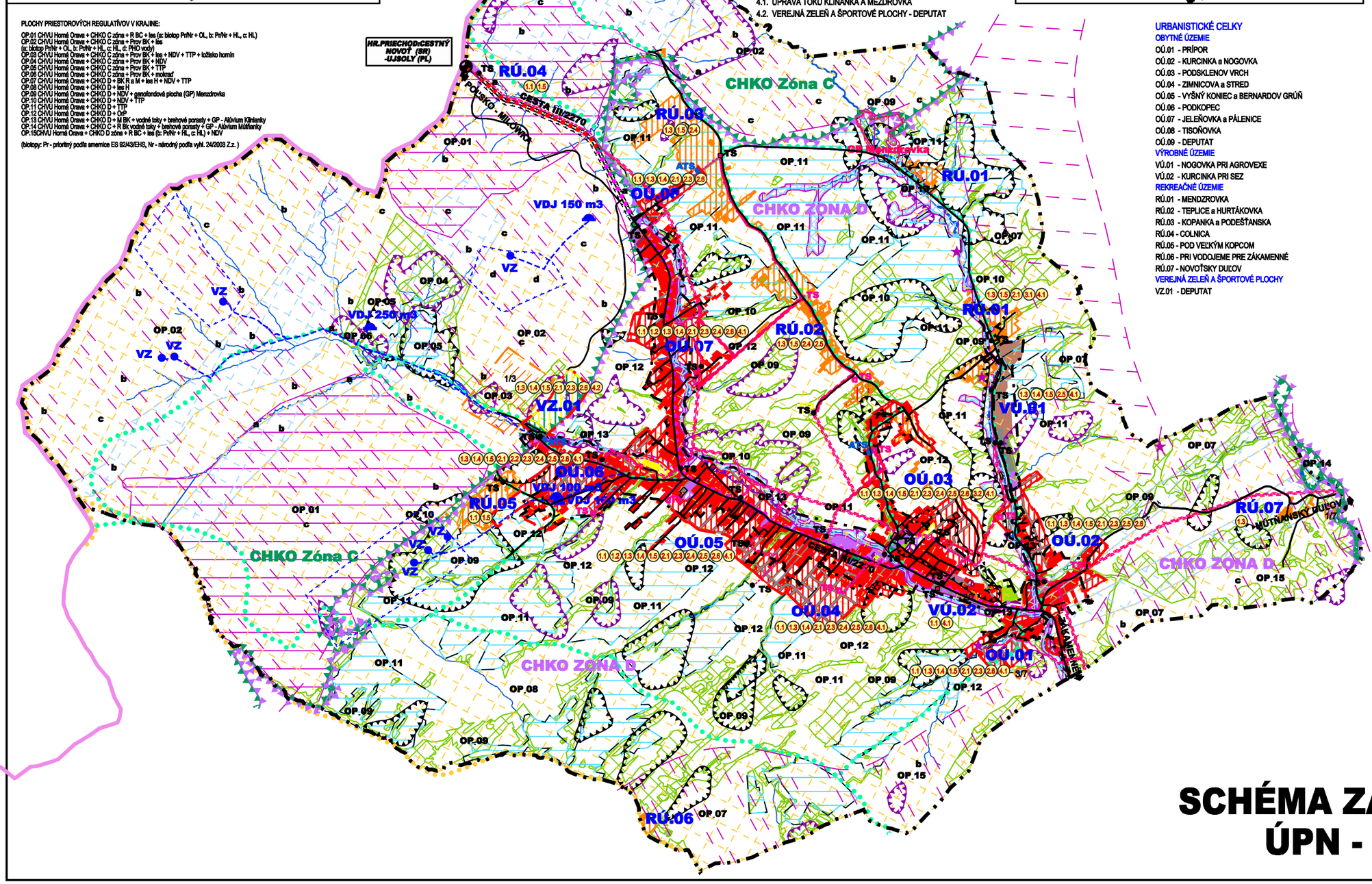


# SCHÉMA ZÁVÄZNÝCH ČASTÍ ÚPN - OBCE NOVOŤ